



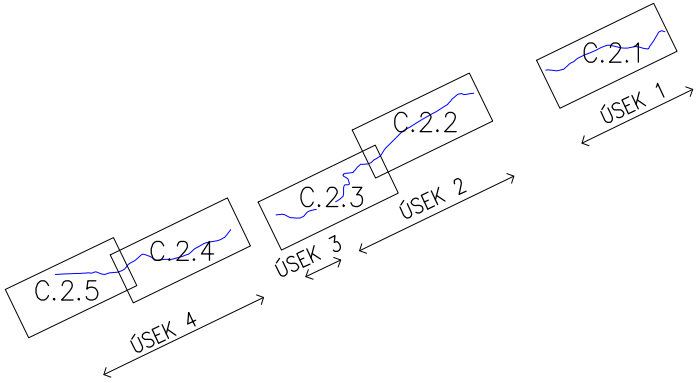


Č.B.	X	Y	POZNÁMKA
2001	-723478.57	-948054.59	zač. SO
2002	-723479.49	-948053.03	osa prahu
2003	-723478.96	-948051.71	zač. SO
2004	-723491.12	-948056.13	PB- dolní břeh. hrana
2005	-723491.24	-948053.68	LB- dolní břeh. hrana
2006	-723501.62	-948055.15	PB- dolní břeh. hrana
2007	-723501.40	-948052.65	LB- dolní břeh. hrana
2008	-723506.09	-948053.63	osa prahu
2009	-723513.12	-948056.66	PB- dolní břeh. hrana
2010	-723514.18	-948054.48	LB- dolní břeh. hrana
2011	-723518.97	-948060.40	PB- dolní břeh. hrana
2012	-723520.40	-948058.76	LB- dolní břeh. hrana
2013	-723524.55	-948065.67	schody- střed
2014	-723526.40	-948064.24	LB- dolní břeh. hrana
2015	-723532.25	-948075.72	PB- dolní břeh. hrana
2016	-723534.40	-948074.11	LB- dolní břeh. hrana
2017	-723537.36	-948077.99	LB- dolní břeh. hrana
2018	-723536.81	-948079.55	osa prahu
2019	-723536.56	-948080.94	PB- dolní břeh. hrana
2020	-723547.33	-948088.19	PB- dolní břeh. hrana
2021	-723548.66	-948086.01	LB- dolní břeh. hrana
2022	-723556.80	-948092.48	osa prahu
2023	-723557.00	-948094.07	konec SO
2024	-723558.30	-948091.93	konec SO
2025	-723591.56	-948111.05	zač. SO
2026	-723592.62	-948113.54	osa prahu
2027	-723599.44	-948115.91	LB- dolní břeh. hrana
2028	-723609.59	-948121.65	LB- dolní břeh. hrana
2029	-723617.72	-948126.30	LB- dolní břeh. hrana
2030	-723634.91	-948136.56	LB- dolní břeh. hrana
2031	-723642.42	948142.56	osa prahu
2032	-723644.89	-948141.94	LB- dolní břeh. hrana


LEGENDA

-  KATASTRÁLNÍ MAPA - ČÍSLA A HRANICE POZEMKŮ
-  NAVRŽENÉ REKONSTRUKCE A OPRAVY OPEVNĚNÍ TOKU  
(trvalý zábor)
-  STÁVAJÍCÍ VÝŠKOPIS - GEODETICKÉ ZAMĚŘENÍ
-  1018 VYTYČOVACÍ BOD

VYTYČOVACÍ SITUACE KLD LISTŮ:



POZNÁMKA:  
SOUŘADNICOVÝ SYSTÉM: S-JTSK  
VÝŠKOVÝ SYSTÉM BpV  
DIGITÁLNÍ PODKLAD KN V MĚŘÍTKU 1:1000,  
KATASTRÁLNÍ ÚZEMÍ ČÍSARSKÝ

Kreslil ING. MIROSLAV BÄCL	Navrhl ING. MIROSLAV BÄCL	Odp. projektant ING. PAVEL MENHARD	Techn. kontrola ING. JAN CIHLÄŘ	
Kraj ÚSTECKÝ	Obec STARÉ KŘEČANECH			VODOHOSPODÁŘSKÝ ROZVOJ A VÝSTAVBA a.s. Nábřeží 4 150 56 Praha 5
Investor POVODÍ OHŘE, státní podnik				Soubor CS_VYTYČOVACÍ_SIT_VYKRES.dwg
REKONSTRUKCE A OPRAVA MANDAVY VE STARÝCH KŘEČANECH				Formát 4xA4
				Datum 05/2021
				Stupeň DSP/DPS
				Zakázka 465/006
VYTYČOVACÍ SITUACNÍ VÝKRES 2				Měřítko 1: 500
				Č. výkresu C.5.2